



TRANSPosição DA BR-277

VIADUTO ORLEANS



MUNICÍPIO DE CURITIBA
INSTITUTO DE PESQUISA E PLANEJAMENTO URBANO DE CURITIBA

NOME DO PROJETO
ESTUDO PRELIMINAR

FRANCHA Nº
03/04
VIADUTO DO ORLEANS

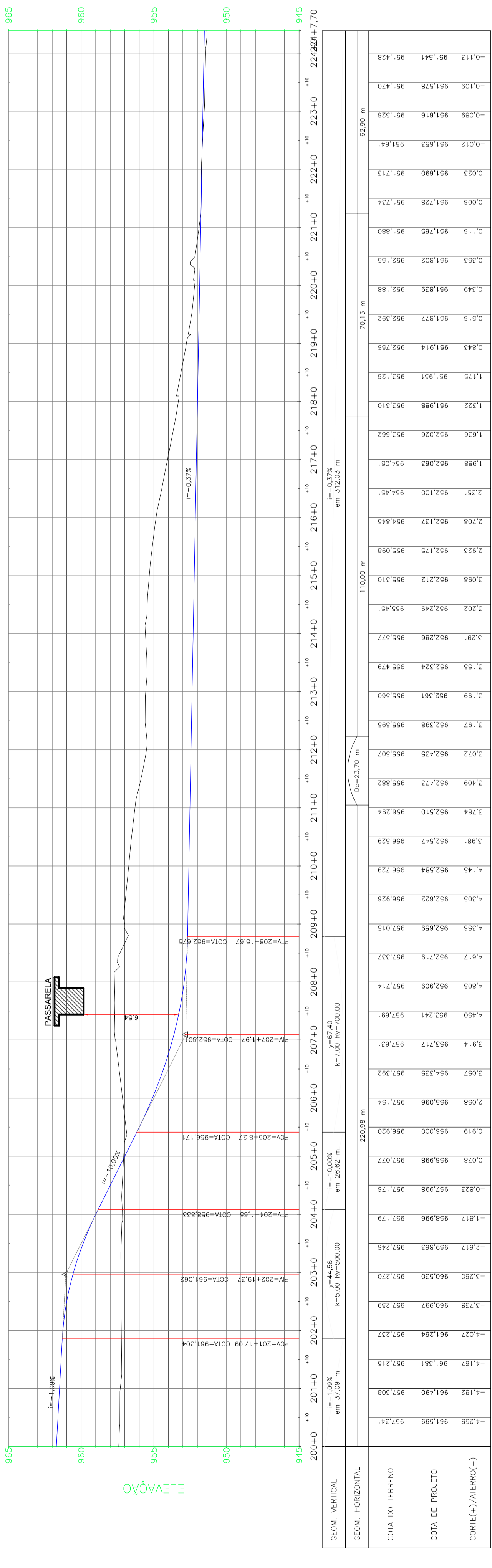
RESPONSÁVEL TÉCNICO
AUTOR
FABIANO LOSSO
ARQUITETO
CAU A 24663-B

DATA
JANIEIRO / 2021

ESCALA
INDICADA

DESENHO
FERNANDO

ARQUIVO



PERFIL LONGITUDINAL Alça Interna – Sul
GREIDE DE PAVIMENTAÇÃO
EST. 200+0.00 A EST. 224+7.70
ESC. H. 1:1000 – V. 1:200

GEOM. VERTICAL	200+00	201+00	202+00	203+00	204+00	205+00	206+00	207+00	208+00	209+00	210+00	211+00	212+00	213+00	214+00	215+00	216+00	217+00	218+00	219+00	220+00	221+00	222+00	223+00	224+7.70		
COTA DO TERRENO	957,341	957,308	957,215	957,270	957,246	957,077	956,920	957,392	957,714	957,337	956,729	956,529	955,882	955,507	955,479	955,310	954,845	954,451	953,310	953,126	952,756	952,392	951,914	951,734	951,526	951,428	
COTA DE PROJETO	961,599	961,490	961,264	960,530	959,863	958,998	956,000	954,335	953,241	952,909	952,584	952,510	952,473	952,435	952,324	952,212	952,175	952,100	951,988	951,914	951,877	951,839	951,790	951,734	951,690	951,616	951,541
CORTE(+)/ATERRO(-)	-4,258	-4,182	-4,027	-3,738	-2,617	-0,823	0,919	2,058	4,450	4,805	4,145	3,784	3,409	3,072	3,155	3,291	2,923	2,708	1,322	0,843	0,516	0,349	0,023	-0,012	-0,089	-0,109	-0,113